

Routenplaner USA und Kanada






























von Mississauga nach Delta/Ladner






























Fahrzeug: Auto langsam; Optimierung: 90% auf Zeit






























Dauer: 78:36 h; Strecke: 4848,6 km; Kosten: EUR 0,00






























Kraftstoffverbrauch: 1338,2 l; \varnothing 27,6 l/100 km; Kraftstoffkosten: EUR 1137,47





























Nr.		Zeit	km	Beschreibung	Diff.
1		17:30	0,0	Mississauga General Rd Richtung 350	0,5
2		17:31	0,5	in Mississauga rechts abbiegen auf Matheson Blvd E Richtung 350	0,2
3		17:32	0,7	links abbiegen auf Dixie Rd (RR-4) Richtung 350	0,5
4		17:33	1,3	rechts auffahren auf HWY-401COLLECTORS Richtung Toronto	1,9
5		17:35	3,1	halb links halten auf HWY-401EXPRESS Richtung 350	10,4
6		17:42	13,5	in Toronto rechts halten auf HWY-400 Richtung Barrie	44,3
7		18:10	57,8	am 64A halb rechts abfahren auf CR-88/HWY-88 Richtung Bradford/ Simcoe Rd. 88 East	5,9
8		18:20	63,7	in Bradford geradeaus weiter auf Holland St E (HWY-11) Richtung Bradford	0,1
9		18:20	63,8	Bradford Richtung 75	0,1
10		18:21	63,9	geradeaus weiter auf Holland St W (CR-88/HWY-88) Richtung 75	5,3
11		18:30	69,2	halb rechts auffahren auf HWY-400 Richtung Barrie	39,4
				Tanken	
12		18:55	108,6	halb rechts halten auf HWY-400 Richtung Parry Sound(Hwy-69)/ Sudbury	219,6
13		22:14	328,1	geradeaus weiter auf Trans Canada Hwy (HWY-69) Richtung Sudbury	0,9
14		22:15	329,0	geradeaus weiter auf Trans Canada Hwy (HWY-69) Richtung Sudbury	60,9
15		23:25	389,9	in Sudbury halb rechts halten auf Trans Canada Hwy/Southwest Byp (HWY-17/HWY-69) Richtung Sault Ste. Marie	141,3
16		01:58	531,2	Spragge Richtung Algoma Mills	80,7
17		03:31	611,9	halb rechts halten auf Trans Canada Hwy (HWY-17) Richtung Bruce Mines	76,8
				Tanken	
18		04:53	688,7	in Sault Ste Marie rechts abbiegen auf Trans Canada Hwy/Black Rd (HWY-17) Richtung Montreal River Harbour	2,6
19		04:57	691,3	links abbiegen auf Trans Canada Hwy/2nd Line E (HWY-17) Richtung Montreal River Harbour	2,4
20		05:01	693,7	rechts abbiegen auf Trans Canada Hwy/Great Northern Rd (HWY-17) Richtung Montreal River Harbour	220,6
21		09:04	914,4	halb rechts halten auf HWY-101 Richtung Wawa	2,7
22		09:08	917,1	Wawa Richtung White River	2,6
23		09:13	919,7	rechts abbiegen auf Trans Canada Hwy (HWY-17) Richtung White River	122,5
24		11:27	1042,2	geradeaus weiter auf Trans Canada Hwy (HWY-17) Richtung Terrace Bay	1,1
25		11:28	1043,3	geradeaus weiter auf Trans Canada Hwy (HWY-17) Richtung Terrace Bay	167,1
				Tanken	
26		14:34	1210,4	in Rosspport halb rechts halten auf Trans Canada Hwy (HWY-17) Richtung Thunder Bay District	69,3

Nr.		Zeit	km	Beschreibung	Diff.
27		15:51	1279,7	links halten auf Trans Canada Hwy (HWY-17) Richtung Nipigon	102,2
28		17:44	1381,9	in Thunder Bay links abbiegen auf Hodder Ave (HWY-11B/HWY-17B) Richtung Thunder Bay	6,0
29		17:55	1387,9	halb rechts halten auf Cumberland St N (HWY-11B/HWY-17B) Richtung Thunder Bay	1,2
30		17:58	1389,1	rechts abbiegen auf Water St S (HWY-11B/HWY-17B) Richtung Thunder Bay	0,1
31		17:58	1389,3	rechts abbiegen auf Bay St (HWY-11B/HWY-17B) Richtung Thunder Bay	0,4
32		17:59	1389,7	links abbiegen auf Algoma St S (HWY-11B/HWY-17B) Richtung Thunder Bay	5,8
33		18:10	1395,5	Thunder Bay Richtung Kakabeka Falls	0,1
34		18:11	1395,6	rechts abbiegen auf Arthur St E (HWY-11B/HWY-17B) Richtung Kakabeka Falls	4,1
35		18:19	1399,7	geradeaus weiter auf Trans Canada Hwy/Arthur St W (HWY-11/HWY-17) Richtung Kakabeka Falls	62,2
36		19:28	1462,0	links abbiegen auf Trans Canada Hwy (HWY-11) Richtung Shebandowan	278,8
				Tanken	
37		01:06	1740,8	in Fort Frances halb rechts halten auf Scott St/Trans Canada Hwy (HWY-11) Richtung Alberton Twp	2,3
38		01:10	1743,1	rechts abbiegen auf Central Ave/Trans Canada Hwy (HWY-11/HWY-71) Richtung Alberton Twp	0,2
39		01:10	1743,3	links abbiegen auf Trans Canada Hwy/3rd St W (HWY-11/HWY-71) Richtung Alberton Twp	39,6
40		02:01	1782,9	rechts abbiegen auf Trans Canada Hwy (HWY-71) Richtung Nestor Falls	63,3
41		03:16	1846,2	Nestor Falls Richtung Sioux Narrows-Nestor Falls	43,2
42		04:08	1889,4	geradeaus weiter auf Trans Canada Hwy (HWY-71) Richtung Clearwater Bay	0,2
43		04:09	1889,7	geradeaus weiter auf Trans Canada Hwy (HWY-71) Richtung Clearwater Bay	47,3
44		05:05	1936,9	links abbiegen auf Trans Canada Hwy (HWY-17) Richtung Clearwater Bay	24,6
45		05:32	1961,5	geradeaus weiter auf Trans Canada Hwy (HWY-17A) Richtung Clearwater Bay	0,4
46		05:33	1961,9	geradeaus weiter auf Trans Canada Hwy (HWY-17A) Richtung Clearwater Bay	3,1
47		05:36	1964,9	geradeaus weiter auf Trans Canada Hwy (HWY-17A) Richtung Clearwater Bay	0,3
48		05:36	1965,2	geradeaus weiter auf Trans Canada Hwy (HWY-17A) Richtung Clearwater Bay	188,7
49		08:33	2154,0	am 348A halb rechts halten auf Perimeter Hwy/Winnipeg Byps/Trans Canada Hwy (HWY-100/HWY-101) Richtung Brandon/ By-Pass/ Trans Canada Hwy West	14,4
50		08:45	2168,4	in Winnipeg geradeaus weiter auf Perimeter Hwy/Winnipeg Byps/Trans Canada Hwy (HWY-100) Richtung 40	0,2
51		08:46	2168,6	geradeaus weiter auf Perimeter Hwy/Winnipeg Byps/Trans Canada Hwy (HWY-100) Richtung 40	25,8
52		09:06	2194,3	am 42B halb rechts halten auf Yellowhead Hwy/Portage Ave/Trans Canada Hwy (HWY-1/RTE-85) Richtung Brandon/ Trans Canada Hwy West	66,6
53		09:56	2260,9	halb rechts halten auf Saskatchewan Ave E/Trans Canada Hwy (HWY-1A) Richtung Trans Canada Hwy/ City Route/ Portage	4,6
54		10:03	2265,5	Portage La Prairie Richtung Griswold	255,4

Nr.		Zeit	km	Beschreibung	Diff.
				Tanken	
55		13:33	2520,9	halb rechts halten auf Trans Canada Hwy (HWY-1) Richtung Moosomin	161,2
56		16:16	2682,1	in Indian Head No 156 rechts abbiegen auf HWY-56 Richtung Indian Head	0,7
57		16:17	2682,8	Indian Head Richtung Indian Head	0,7
58		16:18	2683,5	rechts abbiegen auf Trans Canada Hwy (HWY-1) Richtung Regina	64,9
59		17:04	2748,4	in Regina links auffahren auf Trans Canada Hwy (HWY-1/HWY-6) Richtung Moose Jaw	175,6
				Tanken	
60		19:21	2924,0	in Ernfold halb rechts halten auf Trans Canada Hwy (HWY-1/HWY-19) Richtung Swift Current	281,3
61		22:48	3205,3	halb rechts halten auf Trans Canada Hwy (HWY-1) Richtung Medicine Hat	299,6
				Tanken	
62		02:18	3504,9	in Calgary links abbiegen auf Centre St N Richtung Calgary	1,5
63		02:22	3506,4	geradeaus weiter auf Centre St N Richtung Calgary	0,0
64		02:22	3506,4	geradeaus weiter auf Centre St S Richtung Calgary	0,2
65		02:22	3506,6	geradeaus weiter auf Centre St S Richtung Calgary	0,7
66		02:24	3507,4	Calgary Richtung Banff	0,3
67		02:25	3507,7	links abbiegen auf 6 Ave Sw Richtung Banff	2,0
68		02:29	3509,7	halb links halten auf 14 St Sw Richtung 14 St W North	0,3
69		02:29	3510,0	geradeaus weiter auf 14 St Sw Richtung Banff	0,2
70		02:30	3510,2	geradeaus weiter auf 14 St Nw Richtung Banff	1,5
71		02:33	3511,8	halb rechts halten auf 16 Ave Nw/Trans Canada Hwy (HWY-1) Richtung Trans Canada Hwy	0,5
72		02:34	3512,3	links abbiegen auf 16 Ave Nw/Trans Canada Hwy (HWY-1) Richtung Banff	122,0
73		03:58	3634,3	halb rechts halten auf Mt Norquay Rd Richtung Banff	0,2
74		03:59	3634,5	links abbiegen auf Mt Norquay Rd Richtung Banff	1,0
75		04:00	3635,5	in Banff geradeaus weiter auf Gopher St Richtung Banff	0,3
76		04:01	3635,7	geradeaus weiter auf Lynx St Richtung Banff	0,4
77		04:02	3636,2	geradeaus weiter auf Bear St Richtung Banff	0,1
78		04:02	3636,3	Banff Richtung Lake Louise	0,1
79		04:03	3636,4	geradeaus weiter auf Lynx St Richtung Lake Louise	0,4
80		04:04	3636,8	halb links halten auf Gopher St Richtung Lake Louise	0,3

Nr.		Zeit	km	Beschreibung	Diff.
81		04:04	3637,1	geradeaus weiter auf Mt Norquay Rd Richtung Lake Louise	1,0
82		04:06	3638,1	links auffahren auf Trans Canada Hwy (HWY-1) Richtung Lake Louise/ Trans Canada Hwy	54,6
83		04:52	3692,7	in Lake Louise rechts halten auf Bow Valley Pky/Promenade de La Vallée Bow Richtung Lake Louise/ Lac Louise/ Bow Valley Parkway/ Promenade De La Vallee Bow	0,5
84		04:53	3693,2	links abbiegen auf Bow Valley Pky/Promenade de La Vallée Bow Richtung Lake Louise	0,2
85		04:53	3693,4	geradeaus weiter auf Chemin Lake Louise/Lake Louise Dr Richtung Lake Louise	0,2
86		04:54	3693,6	rechts abbiegen auf Rue Village/Village Rd Richtung Lake Louise	0,1
87		04:54	3693,7	Lake Louise Richtung Jasper	0,1
88		04:55	3693,8	links abbiegen auf Chemin Lake Louise/Lake Louise Dr Richtung Jasper	0,2
89		04:55	3694,0	geradeaus weiter auf Bow Valley Pky/Promenade de La Vallée Bow Richtung Jasper	0,2
90		04:56	3694,2	links abbiegen auf Trans Canada Hwy (HWY-1/HWY-93) Richtung Field/ Jasper/ Trans Canada Hwy West	2,6
91		04:59	3696,8	halb rechts halten auf Icefields Pky/Promenade Des Glaciers (HWY-93) Richtung Icefields Parkway/ Promenade Des Glaciers/ Icefield Centre/ Centre Du Champ-De-Glace/ Jasper	226,0
				Tanken	
92		09:07	3922,8	rechts abbiegen auf HWY-93A Richtung Jasper	1,7
93		09:10	3924,5	in Jasper geradeaus weiter auf Town of Jasper Richtung Jasper	0,7
94		09:12	3925,2	Jasper Richtung Valemount	0,0
95		09:12	3925,3	rechts abbiegen auf Connaught Dr Richtung Valemount	1,1
96		09:15	3926,4	geradeaus weiter auf Town of Jasper Richtung Valemount	0,2
97		09:16	3926,5	rechts abbiegen auf Yellowhead Hwy/Trans Canada Hwy (HWY-16) Richtung Valemount	20,9
98		09:39	3947,5	geradeaus weiter auf Yellowhead Hwy/Trans Canada Hwy (HWY-16) Richtung Valemount	0,0
99		09:39	3947,5	geradeaus weiter auf Yellowhead Hwy/Trans Canada Hwy (HWY-16) Richtung Valemount	80,2
100		11:06	4027,7	links halten auf Yellowhead Hwy (HWY-5) Richtung Valemount/ Kamloops/ Yellowhead Hwy South	214,6
101		15:02	4242,3	Clearwater Richtung Little Fort	58,1
102		16:05	4300,5	geradeaus weiter auf Yellowhead Hwy (HWY-5) Richtung Barriere	0,3
103		16:06	4300,8	geradeaus weiter auf Yellowhead Hwy (HWY-5) Richtung Barriere	64,4
104		17:16	4365,2	in Kamloops geradeaus weiter auf Yellowhead Hwy (HWY-5) Richtung 370	0,1
105		17:16	4365,3	geradeaus weiter auf Yellowhead Hwy (HWY-5) Richtung 370	0,2
106		17:16	4365,5	halb rechts auffahren auf Trans Canada Hwy (HWY-1/HWY-97/HWY-5) Richtung Cache Cr/ Merritt/ Vancouver	47,9
107		18:08	4413,5	geradeaus weiter auf Trans Canada Hwy (HWY-1/HWY-97) Richtung Thompson-Nicola	0,1
108		18:08	4413,6	geradeaus weiter auf Trans Canada Hwy (HWY-1/HWY-97) Richtung Thompson-Nicola	35,9

Nr.		Zeit	km	Beschreibung	Diff.
109		18:52	4449,5	in Cache Creek halb rechts halten auf Cariboo Hwy (HWY-97) Richtung Cache Creek	0,6
110		18:53	4450,1	Cache Creek Richtung Thompson-Nicola	0,6
111		18:54	4450,6	links abbiegen auf Colins Rd/Trans Canada Hwy (HWY-1/HWY-97) Richtung Thompson-Nicola	36,0
				Tanken	
112		19:38	4486,6	geradeaus weiter auf Trans Canada Hwy (HWY-1/HWY-97) Richtung Savona	0,1
113		19:38	4486,7	geradeaus weiter auf Trans Canada Hwy (HWY-1/HWY-97) Richtung Savona	35,3
114		20:21	4522,0	rechts auffahren auf Coquihalla Hwy (HWY-5) Richtung Coquihalla Hwy./ Merritt/ Kelowna/ Vancouver	133,7
115		21:42	4655,7	am 228 geradeaus weiter auf Coquihalla Hwy (HWY-5) Richtung 221	6,8
116		21:46	4662,5	am 221 geradeaus weiter auf Coquihalla Hwy (HWY-5) Richtung 200	45,1
117		22:13	4707,6	geradeaus weiter auf Crowsnest Hwy (HWY-3) Richtung 173	3,4
118		22:16	4711,0	am 173 geradeaus weiter auf Crowsnest Hwy (HWY-3) Richtung 170	2,0
119		22:17	4713,0	am 170 rechts abfahren auf Old Hope-Princeton Way Richtung Hope Town Centre/ Silver Hope Cr./ Cache Creek/ Trans Canada Hwy East(Hwy-1 E)	0,6
120		22:18	4713,5	links abbiegen auf Old Hope-Princeton Way Richtung Hope	0,3
121		22:18	4713,9	in Hope rechts abbiegen auf Water Ave/Trans Canada Hwy (HWY-1) Richtung Hope	0,6
122		22:19	4714,5	Hope Richtung 168	0,6
123		22:21	4715,1	rechts auffahren auf Trans Canada Hwy (HWY-1) Richtung Vancouver/ Trans Canada Hwy	119,4
124		23:35	4834,5	am 50 halb rechts abfahren auf 104 Ave Richtung 104 Ave/ 160 St/ Surrey City Ctr	0,3
125		23:36	4834,8	in Surrey geradeaus weiter auf 104 Ave Richtung Surrey City Ctr/ 104 Ave W/ 160 St	5,8
126		23:47	4840,6	links abbiegen auf King George Hwy (HWY-1A/HWY-99A) Richtung Delta	1,2
127		23:49	4841,8	rechts abbiegen auf 98 Ave Richtung Delta	0,4
128		23:51	4842,3	links abbiegen auf 134 St Richtung Delta	0,4
129		23:52	4842,6	rechts abbiegen auf 96 Ave Richtung Delta	4,0
130		00:01	4846,7	in Delta rechts abbiegen auf Townline Dvsn Richtung Surrey	0,2
131		00:02	4846,9	in Surrey links abbiegen auf Regal Dr Richtung Delta	0,3
132		00:03	4847,2	links abbiegen auf River Rd Richtung Delta	1,4
133		00:06	4848,6	Delta/Ladner River Rd Richtung	0,0